



**Area Tecnica Patrimonio (cod. prot.inf.81.0.0.0.0)**  
**Area Amministrativa Patrimonio (cod. prot.inf.6.0.0.0.0)**  
**Area Infrastrutture Stradali e Tecnologiche (cod. prot.inf.38.0.0.0.0)**  
**Area Infrastrutture di Trasporti (cod. prot.inf.7.0.0.0.0)**  
**Area Ambiente (cod. prot.inf.14.0.0.0.0)**  
**Area Tutela del Territorio (cod. prot.inf.37.0.0.0.0)**  
**Area Cultura (cod. prot.inf.12.0.0.0.0)**  
**Area Sviluppo Socio Economico e Turismo (cod. prot.inf.11.0.0.0.0)**  
**Area Welfare (cod. prot.inf.13.0.0.0.0)**  
**Area Sicurezza (cod. prot.inf.21.0.0.0.0)**  
**Servizio Polizia Locale (cod. prot.inf.21.0.0.0.0)**  
**Servizio Strade, Viabilità e Traffico (cod. prot.inf.38.3.0.0.0)**  
**Servizio Ciclo Integrato delle Acque e Tutela del mare (cod. prot.inf.37.1.0.0.0)**  
**Servizio Sicurezza Abitativa (cod. prot.inf. 81.6.0.0.0)**  
**Servizio Infrastrutture di trasporto speciali (cod. prot.inf. 7.30.0.0.0)**  
**Servizio Difesa idrogeologica del territorio e Bonifiche (cod. prot.inf.37.2.0.0.0)**  
**Servizio Verde Pubblico (cod. prot.inf.14.19.0.0.0)**  
**Servizio Progettazione e Gestione Grandi Parchi Urbani (cod. prot.inf.14.22.0.0.0)**  
**Servizio Linee Metropolitane (cod. prot.inf.7.25.0.0.0)**  
**Servizio Coordinamento e Gestione Tecnica del Patrimonio (cod. prot.inf.81.4.0.0.0)**  
**Servizio Edilizia Scolastica (cod. prot.inf.81.1.0.0.0)**  
**Servizio Cimiteri Cittadini (cod. prot.inf. 14.23.0.0.0)**  
**Servizio “Osservatorio Urbano” per il Turismo e Marketing Territoriale (cod. prot.inf. 11.5.0.0.0)**  
**Servizio Tecnico edilizia sportiva (cod. prot.inf. 81.7.0.0.0)**  
**Servizio Gestione Grandi Impianti Sportivi (cod. prot.inf. 45.1.0.0.0)**  
**Servizio Comunicazione istituzionale e Portale web (webmaster@comune.napoli.it; apizzuti\_1957@libero.it; pietro.citarella@gmail.com; cristiani.cristiana@gmail.com) (cod. prot.inf.1.16.0.0.0)**  
**Direzione di Municipalità (cod. prot.inf. 22.0.0.0.0; 23.0.0.0.0; 24.0.0.0.0; 25.0.0.0.0; 26.0.0.0.0; 27.0.0.0.0; 28.0.0.0.0; 29.0.0.0.0; 30.0.0.0.0;31.0.0.0)**  
**U.O. Tecniche presso Direzione Municipalità (cod. prot.inf. 22.0.5.0.0; 23.0.12.0.0; 24.0.6.0.0; 25.0.6.0.0; 26.0.6.0.0; 27.0.6.0.0; 28.0.0.0.0; 29.011.0.0; 30.0.5.0.0;31.0.6.0.0)**

**Servizio Cultura (cod. prot.inf. 12.1.0.0.0)**

**Servizio Eventi (cod. prot.inf.1.14.0.0.0)**

**Servizio Stampa e web tv (cod. prot.inf. 1.17.0.0.0)**

**Servizio Logistica (cod. prot.inf.33.5.0.0.0)**

**A.B.C. (segreteria generale@pec.abcnapoli.telecompost.it)**

**ANM – Napoli Holding - Operativo ANM (centrale.operativa@pec.anm.it)**

**ANM S.p.A. Settore Segnaletica (anmspa@pec.anm.it)**

**ANM S.p.A. – Settore Semafori (semafori@anm.it)**

**Ansaldo (emergenza\_napoli@ansaldo-sts.com)**

**ASIA (asianapoli.info@pec.it)**

**ASIA (direzione.operativa@asianapoli.it)**

**Edison (governmentilluminazione@pec.edison.it)**

**Enel (e-distribuzione@pec.e-distribuzione.it)**

**2i Rete Gas S.p.A. (2iretegas@2iretegas.it)**

**Metropolitana di Napoli (metropolitana@pec.comune.napoli.it)**

**Napoli Servizi (affarigeneralinapoliservizi@legalmail.com)**

**Tim (avvisi.meteo@pec.telecomitalia.it)**

**Consorzio Conca di Agnano (concagnano@pec.it)**

**E.A.V. (enteautonomovolturmo@legalmail.it)**

**C.T.P. (protocollo-ctp@pec.it)**

**Tangenziale di Napoli (tangenzialedinapoli@pec.tangenzialedinapoli.it)**

**E.p.c. Direzione Generale (cod. prot.inf.2.0.0.0.0)**

**E p.c. Area Gabinetto Sindaco (cod. prot.inf.1.0.0.0.0)**

**E p.c. Assessore con delega alle Infrastrutture, alla Mobilità e alla Protezione Civile (cod. prot.inf.70.0.0.0.0)**

**E p.c. Assessore con delega alla Polizia Municipale e alla Legalità (cod. prot.inf.76.3.0.0.0)**

**E p.c. Assessore con delega al Turismo e alle Attività Produttive (cod. prot.inf.73.0.0.0.0)**

**E p.c. Assessore con delega alla Salute e al Verde (cod. prot.inf.79.0.0.0.0)**

**E p.c. Assessore con delega allo Sport e alle Pari Opportunità (cod. prot.inf.74.0.0.0.0)**

**E p.c. Area Sicurezza e Servizio Polizia Locale (cod. prot. Inf. 21.0.0.0)**

**OGGETTO: Avviso Regionale di Allerta per previste condizioni meteorologiche avverse per rischio idrogeologico ed idraulico**

Si trasmette Avviso Regionale di Allerta N. 63/2024 per previste condizioni meteorologiche avverse per rischio meteo, idrogeologico ed idraulico emesso alle ore 11:30 del 24/09/2024 con prot. PG/2024/0445507 dalla Giunta Regionale della Campania Staff Prot. Civile Emergenza e Post-Emergenza, valido dalle ore 00:00 del 25/09/2024 alle ore 23:59 del 25/09/2024 per tipologia di Rischio Idrogeologico per Temporalità con fenomeni rilevanti di Possibili **rovesci e temporali**, puntualmente di moderata intensità, con Livello di ALLERTA GIALLA (livello di criticità ordinaria).

Il Tecnico di Turno

F.T. ing. Stanislao Panniello





**Giunta Regionale della Campania**  
 Direzione Generale 18 - Lavori Pubblici e Protezione Civile  
**STAFF Protezione Civile Emergenza e Post-Emergenza**



## AVVISO REGIONALE DI ALLERTA N. 63/2024

**PER PREVISTE CONDIZIONI METEOROLOGICHE AVVERSE AI FINI DI PROTEZIONE CIVILE  
 PER IL RISCHIO METEO, IDROGEOLOGICO E IDRAULICO**

(AI SENSI DEL D.P.G.R. N. 299 DEL 30/06/2005 E S.M.I. – SISTEMA DI ALLERTAMENTO REGIONALE PER RISCHIO IDROGEOLOGICO E IDRAULICO; ALLE INDICAZIONI E ALLE PROCEDURE OPERATIVE DI CUI ALLA NOTA DEL CAPO DIP. PROTEZIONE CIVILE PROT. N. RIA/7117 DEL 10/02/2016 E DEL D.P.G.R. n. 245 del 01/08/2017)

DATA EMISSIONE	INIZIO VALIDITA'	FINE VALIDITA'	DATA INVIO
<b>24/09/2024 ORE 11:30</b>	<b>25/09/2024 ORE 00:00</b>	<b>25/09/2024 ORE 23:59</b>	<b>24/09/2024 ORE 13:00</b>

LA SALA OPERATIVA REGIONALE UNIFICATA APPLICA:

FASE OPERATIVA ATTUALE	FASE OPERATIVA PREVISTA
<b>ATTENZIONE</b>	<b>ATTENZIONE</b>

DA:

S.O.R.U. - SALA OPERATIVA REGIONALE UNIFICATA DI PROTEZIONE CIVILE

A:

PREFETTURE DI AV – BN – CE – NA – SA	COMPARTIMENTO POLIZIA STRADALE CAMPANIA E MOLISE
CITTÀ METROPOLITANA DI NAPOLI	ANAS COMPARTIMENTO CAMPANIA
AMMINISTRAZIONI PROVINCIALI DI AV – BN – CE -SA	ENTI GESTORI SISTEMI DI TRASPORTO E RETI FERROVIARIE
SINDACI DEI COMUNI DELLA REGIONE CAMPANIA	ARPAC – AGENZIA REGIONALE PROTEZIONE AMBIENTALE
UFFICI DI PROTEZIONE CIVILE COMUNALI	MIBACT – BENI CULTURALI
D.G. E UFFICI REGIONALI–UNITÀ DI CRISI–SANITÀ– C.O.R.E.	MIT - DIREZIONE GENERALE PER LE DIGHE E LE INFRASTRUTTURE IDRICHE - ROMA
AUTORITÀ DI BACINO	GESTORI RETI DISTRIBUZIONE GAS
CONSORZI DI BONIFICA DELLA REGIONE CAMPANIA	GESTORI RETI DISTRIBUZIONE ACQUA
COMUNITÀ MONTANE DELLA REGIONE CAMPANIA	GESTORI RETI TELEFONICHE
ENTI PARCO	GESTORI RETI DISTRIBUZIONE ELETTRICITÀ
DIREZIONE REGIONALE E COMANDI PROVINCIALI VV. F.	CROCE ROSSA ITALIANA
COMANDO LEGIONE E COMANDI PROVINCIALI CARABINIERI CAMPANIA	CNSAS – CORPO NAZIONALE SOCCORSO ALPINO E SPELEOLOGICO
COMANDO REGIONE E COMANDI PROVINCIALI CARABINIERI FORESTALE CAMPANIA	e, p.c.
COMANDO REGIONE E PROVINCIALI G.D.F.	PRESIDENZA CONSIGLIO DEI MINISTRI – D.P.C.
COMANDO MARITTIMO SUD	PRESIDENTE GIUNTA REGIONALE CAMPANIA
CAPITANERIE DI PORTO CAMPANIA	ASSESSORI REGIONE CAMPANIA
N° PAGINE COMPRESA LA PRESENTE: 4	

Regione Campania  
Data: 24/09/2024 12:25:28, PG/2024/0445507

Comune di Napoli  
Data: 24/09/2024, PG/2024/0812632



Giunta Regionale della Campania  
Direzione Generale 18 - Lavori Pubblici e Protezione Civile  
**STAFF Protezione Civile Emergenza e Post-Emergenza**

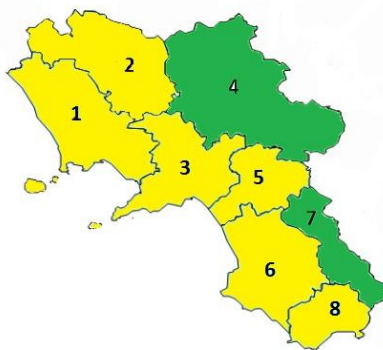


Si trasmette, in allegato alla presente, l'AVVISO DI ALLERTA METEO-IDROGEOLOGICA E IDRAULICA REGIONE CAMPANIA n. 63/2024 trasmesso alle ore 11:30 di oggi martedì 24 settembre 2024 dal Centro Funzionale Decentrato ex Direttiva P.C.M. 27/02/2004 e ss.mm.ii. e valido dalle ore 00:00 e fino alle ore 23:59 di domani mercoledì 25 settembre 2024.

Pertanto, visto:

- il Bollettino Meteorologico Regionale (**Prot. 2024/0445398 del 24.09.2024**);
- l'Avviso di Allerta Meteo-Idrogeologica e idraulica emesso oggi;

**tenuto conto dei fenomeni meteorologici avversi previsti dalle ore 00:00 e fino alle ore 23:59 di domani mercoledì 25 settembre 2024.**



con riferimento alle vigenti procedure di previsione e prevenzione del rischio idrogeologico, di cui al D.P.G.R. n. 299 del 30 giugno 2005, della nota prot. n. RIA/7117 del 10/02/2016 del Capo Dipartimento della Protezione Civile Nazionale e del D.P.G.R. n. 245 del 01/08/2017 e agli stati di allerta così come previsti dall'allegato avviso, nelle rispettive zone:

### **INVITA I SOGGETTI IN INDIRIZZO**

1. a provvedere agli adempimenti di legge e del T.U.E.L., posti a loro carico, attraverso l'attuazione delle misure previste nei rispettivi piani d'emergenza per:
  - la salvaguardia della popolazione e dei beni esposti,
  - il contrasto e la mitigazione degli effetti al suolo dei fenomeni annunciati tenendo conto:
    - dei principali scenari di rischio, sinteticamente indicati,
    - delle caratteristiche geomorfologiche,
    - dei punti di crisi del proprio territorio.
2. a comunicare via pec l'attivazione del Centro Operativo Comunale (COC), ai fini dell'eventuale concorso delle risorse regionali e del volontariato, con l'indicazione della sede, del funzionario responsabile e dei recapiti telefonici fissi e mobili da contattare per ogni evenienza;
3. a garantire il monitoraggio delle eventuali comunicazioni pec provenienti dalla SORU relative ai passaggi di stato connessi al superamento dei valori di soglia dei pluviometri, come da procedura ex D.G.R. n.299/05, per l'attuazione di quanto previsto dai rispettivi piani di emergenza.

La S.O.R.U. Sala Operativa Regionale Unificata di Protezione Civile della Regione Campania seguirà l'evoluzione dei fenomeni fino al loro esaurimento e, pertanto, invita a prestare attenzione ai successivi avvisi e/o comunicazioni in merito.

I bollettini e gli avvisi di allerta sono accessibili e consultabili all'indirizzo web: <http://bollettinimeteo.regione.campania.it/>.

#### **IL RESPONSABILE DI S.O.R.U.**

**DOTT. SILVIO DE ANGELIS**

FIRMA AUTOGRAFA OMESSA AI SENSI  
ART. 3, C. 2 D. LGS 12.02.1993 N.39

#### **IL DIRIGENTE**

**DOTT.SSA CLAUDIA CAMPOBASSO**

FIRMA AUTOGRAFA OMESSA AI SENSI  
ART. 3, C. 2 D. LGS 12.02.1993 N.39

Sala Operativa Regionale Unificata S.O.R.U./S.O.U.P.R.

Centro Direzionale Is. C3 – 80143 Napoli - Tel 081 2323111 - Fax 081 2323860 – Numero verde 800.23 25 25 / 800. 44 99 11  
[soru@pec.regione.campania.it](mailto:soru@pec.regione.campania.it)



# GIUNTA REGIONALE DELLA CAMPANIA

DIREZIONE GENERALE PER I LAVORI PUBBLICI E LA PROTEZIONE CIVILE

Centro Funzionale Decentrato ex Direttiva P.C.M. 27/02/2004 e ss.mm.ii.

[www.centrofunzionale.regione.campania.it](http://www.centrofunzionale.regione.campania.it) - [centrofunzionale@pec.regione.campania.it](mailto:centrofunzionale@pec.regione.campania.it)



## AVVISO DI ALLERTA METEO-IDROGEOLOGICA E IDRAULICA REGIONE CAMPANIA

(Rif.to: DD.P.G.R.C. n. 299/2005 e n. 49/2014; Circolare C.D.P.C. n. 7117/2016; D.P.G.R. n. 245/2017)

**AVVISO  
N. 063/2024**

	Ore	Giorno	Mese	Anno
<b>Emesso alle</b>	<b>11:30</b>	<b>martedì</b>	<b>24</b>	<b>settembre</b>
<b>Valido dalle</b>	<b>00:00</b>	<b>mercoledì</b>	<b>25</b>	<b>settembre</b>
<b>Valido fino alle</b>	<b>23:59</b>	<b>mercoledì</b>	<b>25</b>	<b>settembre</b>













Visto il Bollettino di Vigilanza Meteorologica Nazionale del Dipartimento della Protezione Civile e il Bollettino Meteorologico Regionale, con riferimento al vigente sistema di allertamento regionale, adeguato con D.P.G.R. n. 245/2017 alle indicazioni operative del Capo Dipartimento della Protezione Civile di cui alla circolare prot. n. 7117/2016,

**IL CENTRO FUNZIONALE DECENTRATO DELLA CAMPANIA EMETTE IL/I SEGUENTE/I:**

Zona	AVVISO METEO			AVVISO DI CRITICITÀ IDROGEOLOGICA E IDRAULICA		
	Fenomeni rilevanti			Livello di ALLERTA (livello di criticità)	Tipologia di rischio	Principali scenari di evento ed effetti al suolo
1			Possibili rovesci e temporali, puntualmente di moderata intensità.	<b>GIALLA (ordinaria)</b>	<b>Idrogeologico per temporali</b>	<ul style="list-style-type: none"> <li>- Fenomeni temporaleschi caratterizzati da una incertezza previsionale e rapidità di evoluzione, con possibili danni alle coperture e strutture provvisorie dovuti a raffiche di vento, fulminazioni, possibili grandinate e a caduta di rami o alberi;</li> <li>- Ruscamenti superficiali con possibili fenomeni di trasporto di materiale;</li> <li>- Possibile innalzamento dei livelli idrometrici dei corsi d'acqua minori, con inondazioni delle aree limitrofe, anche per effetto di criticità locali (tombature, restringimenti, ecc);</li> <li>- Possibili allagamenti di locali interrati e di quelli a pian terreno;</li> <li>- Possibile scorrimento superficiale delle acque nelle sedi stradali e possibili fenomeni di rigurgito dei sistemi di smaltimento delle acque meteoriche con tracimazione e coinvolgimento delle aree urbane depresse;</li> <li>- Possibili cadute massi in più punti del territorio ed occasionali fenomeni franosi legati a condizioni idrogeologiche fragili, <b>anche a causa della saturazione dei suoli e degli effetti indotti dagli incendi boschivi verificatisi sul territorio.</b></li> </ul>
2			Possibili rovesci e temporali, puntualmente di moderata intensità.	<b>GIALLA (ordinaria)</b>	<b>Idrogeologico per temporali</b>	<ul style="list-style-type: none"> <li>- Fenomeni temporaleschi caratterizzati da una incertezza previsionale e rapidità di evoluzione, con possibili danni alle coperture e strutture provvisorie dovuti a raffiche di vento, fulminazioni, possibili grandinate e a caduta di rami o alberi;</li> <li>- Ruscamenti superficiali con possibili fenomeni di trasporto di materiale;</li> <li>- Possibile innalzamento dei livelli idrometrici dei corsi d'acqua minori, con inondazioni delle aree limitrofe, anche per effetto di criticità locali (tombature, restringimenti, ecc);</li> <li>- Possibili allagamenti di locali interrati e di quelli a pian terreno;</li> <li>- Possibile scorrimento superficiale delle acque nelle sedi stradali e possibili fenomeni di rigurgito dei sistemi di smaltimento delle acque meteoriche con tracimazione e coinvolgimento delle aree urbane depresse;</li> <li>- Possibili cadute massi in più punti del territorio ed occasionali fenomeni franosi legati a condizioni idrogeologiche fragili, <b>anche a causa della saturazione dei suoli e degli effetti indotti dagli incendi boschivi verificatisi sul territorio.</b></li> </ul>
3			Possibili rovesci e temporali, puntualmente di moderata intensità.	<b>GIALLA (ordinaria)</b>	<b>Idrogeologico per temporali</b>	<ul style="list-style-type: none"> <li>- Fenomeni temporaleschi caratterizzati da una incertezza previsionale e rapidità di evoluzione, con possibili danni alle coperture e strutture provvisorie dovuti a raffiche di vento, fulminazioni, possibili grandinate e a caduta di rami o alberi;</li> <li>- Ruscamenti superficiali con possibili fenomeni di trasporto di materiale;</li> <li>- Possibile innalzamento dei livelli idrometrici dei corsi d'acqua minori, con inondazioni delle aree limitrofe, anche per effetto di criticità locali (tombature, restringimenti, ecc);</li> <li>- Possibili allagamenti di locali interrati e di quelli a pian terreno;</li> <li>- Possibile scorrimento superficiale delle acque nelle sedi stradali e possibili fenomeni di rigurgito dei sistemi di smaltimento delle acque meteoriche con tracimazione e coinvolgimento delle aree urbane depresse;</li> <li>- Possibili cadute massi in più punti del territorio ed occasionali fenomeni franosi legati a condizioni idrogeologiche fragili, <b>anche a causa della saturazione dei suoli e degli effetti indotti dagli incendi boschivi verificatisi sul territorio.</b></li> </ul>
4				<b>VERDE (nulla)</b>		

Regione Campania  
Data: 27/09/2024 12:25:28  
P.G./2024/1074557

Comune di Napoli  
Data: 27/09/2024  
P.G./2024/0812632

Zona	AVVISO METEO			AVVISO DI CRITICITÀ IDROGEOLOGICA E IDRAULICA		
	Fenomeni rilevanti			Livello di ALLERTA (livello di criticità)	Tipologia di rischio	Principali scenari di evento ed effetti al suolo
5			Possibili rovesci e temporali, puntualmente di moderata intensità.	GIALLA (ordinaria)	Idrogeologico per temporali	<ul style="list-style-type: none"> <li>- Fenomeni temporaleschi caratterizzati da una incertezza previsionale e rapidità di evoluzione, con possibili danni alle coperture e strutture provvisorie dovuti a raffiche di vento, fulminazioni, possibili grandinate e a caduta di rami o alberi;</li> <li>- Ruscamenti superficiali con possibili fenomeni di trasporto di materiale;</li> <li>- Possibile innalzamento dei livelli idrometrici dei corsi d'acqua minori, con inondazioni delle aree limitrofe, anche per effetto di criticità locali (tombature, restringimenti, ecc);</li> <li>- Possibili allagamenti di locali interrati e di quelli a pian terreno;</li> <li>- Possibile scorrimento superficiale delle acque nelle sedi stradali e possibili fenomeni di rigurgito dei sistemi di smaltimento delle acque meteoriche con tracimazione e coinvolgimento delle aree urbane depresse;</li> <li>- Possibili cadute massi in più punti del territorio ed occasionali fenomeni franosi legati a condizioni idrogeologiche fragili, <b>anche a causa della saturazione dei suoli e degli effetti indotti dagli incendi boschivi verificatisi sul territorio.</b></li> </ul>
						
6			Possibili rovesci e temporali, puntualmente di moderata intensità.	GIALLA (ordinaria)	Idrogeologico per temporali	<ul style="list-style-type: none"> <li>- Fenomeni temporaleschi caratterizzati da una incertezza previsionale e rapidità di evoluzione, con possibili danni alle coperture e strutture provvisorie dovuti a raffiche di vento, fulminazioni, possibili grandinate e a caduta di rami o alberi;</li> <li>- Ruscamenti superficiali con possibili fenomeni di trasporto di materiale;</li> <li>- Possibile innalzamento dei livelli idrometrici dei corsi d'acqua minori, con inondazioni delle aree limitrofe, anche per effetto di criticità locali (tombature, restringimenti, ecc);</li> <li>- Possibili allagamenti di locali interrati e di quelli a pian terreno;</li> <li>- Possibile scorrimento superficiale delle acque nelle sedi stradali e possibili fenomeni di rigurgito dei sistemi di smaltimento delle acque meteoriche con tracimazione e coinvolgimento delle aree urbane depresse;</li> <li>- Possibili cadute massi in più punti del territorio ed occasionali fenomeni franosi legati a condizioni idrogeologiche fragili, <b>anche a causa della saturazione dei suoli e degli effetti indotti dagli incendi boschivi verificatisi sul territorio.</b></li> </ul>
						
7				VERDE (nulla)		
8			Possibili rovesci e temporali, puntualmente di moderata intensità.	GIALLA (ordinaria)	Idrogeologico per temporali	<ul style="list-style-type: none"> <li>- Fenomeni temporaleschi caratterizzati da una incertezza previsionale e rapidità di evoluzione, con possibili danni alle coperture e strutture provvisorie dovuti a raffiche di vento, fulminazioni, possibili grandinate e a caduta di rami o alberi;</li> <li>- Ruscamenti superficiali con possibili fenomeni di trasporto di materiale;</li> <li>- Possibile innalzamento dei livelli idrometrici dei corsi d'acqua minori, con inondazioni delle aree limitrofe, anche per effetto di criticità locali (tombature, restringimenti, ecc);</li> <li>- Possibili allagamenti di locali interrati e di quelli a pian terreno;</li> <li>- Possibile scorrimento superficiale delle acque nelle sedi stradali e possibili fenomeni di rigurgito dei sistemi di smaltimento delle acque meteoriche con tracimazione e coinvolgimento delle aree urbane depresse;</li> <li>- Possibili cadute massi in più punti del territorio ed occasionali fenomeni franosi legati a condizioni idrogeologiche fragili, <b>anche a causa della saturazione dei suoli e degli effetti indotti dagli incendi boschivi verificatisi sul territorio.</b></li> </ul>
						

**Legenda Simboli:**

-  Precipitazione  
  Temporale  
  Vento  
  Mare  
  Neve  
  Anomalia Caldo  
  Anomalia Freddo

**Legenda Zone di Allerta Meteo:**

**Zona 1:** Piana campana, Napoli, Isole, Area Vesuviana; **Zona 2:** Alto Volturno e Matese; **Zona 3:** Penisola sorrentino-amalfitana, Monti di Sarno e Monti Picentini; **Zona 4:** Alta Irpinia e Sannio; **Zona 5:** Tusciano e Alto Sele; **Zona 6:** Piana Sele e Alto Cilento; **Zona 7:** Tanagro; **Zona 8:** Bassa Cilento.